

મૂસદારૂપ નગર રચના યોજના નં:-૪૧૭/બ(હાથીજણ-ગેરતનગર)
 યોજના નું ક્ષેત્રફળ:-૧૪૧.૬૭૪૫ હેકટર.

લાણુ મુ.ન.ર.યો.નં-૪૧૭/બ(ગેરતનગર-બીબીપુર)
 Express way
 Express Highway


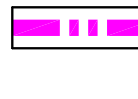


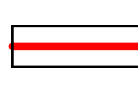



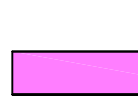


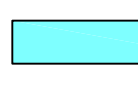

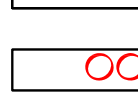





મોજે-ગેરતનગર નો સીમાડો
 મોજે-હાથીજણ નો સીમાડો

લાણુ મુ.ન.ર.યો.નં-૧૧૬(રામોલ-ગેરતનગર-હાથીજણ)
 લાણુ મુ.ન.ર.યો.નં-૭૬(હાથીજણ-સિંઝીબ)

મોજે-ગેરતનગર ડી.પી વિસ્તાર

મોજે-ગેરતનગર નો સીમાડો
 મોજે-હાથીજણ નો સીમાડો

મોજે-હાથીજણ ડી.પી વિસ્તાર

નકશા નંબર:-૩	
	
પ્રમાણ માપ:-૧સે.મી.=૨૦ મી.	
અનુસૂચિ	
	યોજનાની હદ
	ગામની હદ
	સર્વે નંબર ની હદ
	મુળખંડ ની હદ
	અંતિમખંડની હદ
	યોજનાનાં રસ્તાઓ
	હયાત બાંધકામ
	વાણિજ્ય હેતુનાં વેચાણ માટે
	રહેણાંક હેતુનાં વેચાણ માટે
	શાળા/સામાજિક માળખા માટે
	સામાજિક આર્થિકરિતે પછાતવર્ગનાં રહેણાંક માટે
	બગીચો/બુલ્લી જગ્યા/રમત ગમતનું મેદાન
	તળાવ/કેનાવા/નાણુ
	સર્વે નંબર
	મુળખંડ નંબર
	અંતિમખંડ નંબર
	ઓ.એન.જી.સી.લાઈન
	હયાત બાંધકામ

મૂસદારૂપ નગર રચના યોજના નં:-૪૧૭/બ(હાથીજણ-ગેરતનગર)
 નકશા નં:-૩ -મુળ ખંડ+અંતિમ ખંડ નો નકશો
 યોજના નું ક્ષેત્રફળ:-૧૪૧.૬૭૪૫ હેકટર.

ગુજરાત નગર રચના અને શહેરી વિકાસ નિયમો-૧૯૭૯ નાં નિયમ નં-૧૭ મુજબ ઓનર્સ મીટીંગ તા-૦૨/૦૬/૨૦૨૧ થી ૧૩/૦૬/૨૦૨૧



અમદાવાદ શહેરી વિકાસ સત્તા મંડળ

મહંતરા નગર નિયંત્રક	નગર નિયંત્રક	અધિક મુખ્ય નગર નિયંત્રક	મુખ્ય કારોબારી અધિકારી
---------------------	--------------	-------------------------	------------------------